

### **INFORME SEMANAL AL 24/08/06**

- Evolución de los cultivos al 24/08/06
  - ❖ Precipitaciones
  - ❖ Cosecha Gruesa, Campaña 2005/06 (Maíz, y Sorgo).
  - ❖ Cosecha Fina, Campaña 2006/07 (Cártamo, Cebada Cervecera, Colza. Lino, Trigo)
  - ❖ Cosecha Gruesa, Campaña 2006/07 (Girasol).
- Evolución de la Superficie Sembrada y Cosechada – Resumen
- Avance de la cosecha de Maíz, 2005/06
- Avance de la cosecha de Sorgo, 2005/06
- Avance de la siembra de Cebada Cervecera, 2006/07
- Avance de la siembra de Trigo, 2006/07
- Área sembrada de granos y algodón, 1996/97-2005/06
- Volúmenes de producción de granos y algodón, 1996/97-2005/06
- Producción de cultivos en la República Argentina, 2005/06
- Humedad del suelo y aspectos del cultivo
- Registros pluviométricos semanales entre el 16/08/06 y el 22/08/06
- Mapa de precipitaciones

**SECRETARIA DE AGRICULTURA, GANADERÍA, PESCA Y  
ALIMENTOS**

**Dirección de Coordinación de Delegaciones**

**PRECIPITACIONES (del 16/8 al 22/8)**

Al igual que el período precedente, las débiles –y escasas- lluvias caídas en **Buenos Aires** se produjeron principalmente en los partidos de la mitad sur: 0.6-5 mm en B. Blanca, Patagones, Cnel. Rosales y Villarino, 0.5-4.3 mm en Saavedra, Tornquist y Cnel. Suárez, 0.8-7 mm en el sudeste y 1-9 mm en la zona Mar y Sierras. En el norte, algunos de los registros indican 0.4 mm en Pehuajó, 3 mm en Cap. Sarmiento y 9 mm en Veinticinco de Mayo. En el centro se anotaron 0.1-2 mm, y en el oeste, 1.2 mm en A. Alsina.

Los otros avisos de lluvia, provienen del **Chaco** ( 2-55 mm ) y **Santiago del Estero** (3-8 mm).

*EVOLUCION DE LOS CULTIVOS AL 24/08/06*

**COSECHA GRUESA – CAMPAÑA 2005/06**

**Maíz**

En el norte de la provincia de **Santa Fe**, prosiguieron las tareas de cosecha del maíz tardío. Debido a la elevada humedad ambiente, el grano presenta dificultad para el secado natural, motivando el lento avance de la recolección.

**Sorgo**

Sólo quedan por levantar los últimos lotes localizados en el norte de Santa Fe. A nivel nacional, el rendimiento promedio es de, aproximadamente, 47 qq/ha.

## **COSECHA FINA – CAMPAÑA 2006/07**

### **Cártamo**

En Salta y Jujuy los lotes se encuentran en principios de floración; el aspecto es bueno, presentando el perfil del suelo una adecuada condición hídrica.

En Santiago del Estero, las hectáreas implantadas en los departamentos Taboada y Belgrano evolucionan sin inconvenientes, a pesar de ser necesaria la ocurrencia de lluvias.

### **Cebada Cervecera**

Muy leve avance en las delegaciones Salliqueló y Tres Arroyos, lo cual lleva el total implantado a la fecha a un 95 % de la intención inicial (la cual ha sido modificada a la suba).

En Casilda hay un buen estado general del cultivo, que atraviesa el estadio de macollaje a inicios de encañazón, con las lógicas consecuencias de haber padecido heladas consecutivas y principios de sequía en los suelos. Esto es evidente en Bombal y en J.B.Molina. Al momento no se reporta la aparición de síntomas de enfermedades foliares.

### **Colza**

En Gral. Pico, sigue siendo complicada la evolución del cultivo por ausencia de precipitaciones significativas y el desarrollo continúa siendo lento.

En Villa María, el aspecto del cultivo es bueno, continúa en crecimiento y la humedad del perfil es de regular a buena.

En la delegación Laboulaye, continúa la ausencia de precipitaciones, profundizando las condiciones de principios de sequía que atraviesa el cultivo; el aspecto es regular y se encuentra en etapa de plántula-roseta. Mientras que en San Francisco, la superficie implantada se encuentra en estado de plántula, con escasa humedad en el perfil del suelo.

En Tres Arroyos el aspecto del cultivo es bueno, transcurriendo la etapa de roseta, la humedad del perfil del suelo es de regular a buena.

En la delegación Cañada de Gómez, el cultivo se encuentra en diferentes etapas fenológicas según la fecha de siembra, desde inicio de elongación hasta floración.

### **Lino**

En Avellaneda, los lotes se encuentran en plena floración los más adelantados y en etapa de ramificación e inicio de floración el resto. Si bien la evolución del cultivo en general es buena, es necesaria la ocurrencia de precipitaciones a la brevedad para que no vea afectado el desarrollo.

En la Delegación Rafaela, el cultivo evoluciona favorablemente, con buen aspecto y estado sanitario, transitando la etapa de ramificación; la humedad del perfil comienza a ser escasa.

En Rosario del Tala, los lotes se desarrollan sin inconvenientes; los primeros lotes implantados presentan buena altura y aceptable stand de plantas; se inicia el proceso de floración. Las bajas temperaturas favorecieron la ramificación y disminuyeron los riesgos de enfermedades.

## **Trigo**

### **Buenos Aires**

En la zona de Bahía Blanca las coberturas más tempranas muestran una buena evolución.

En Bolívar, los cultivos ya implantados no presentan por el momento problemas de falta de precipitaciones, dado que el déficit de humedad es en superficie.

Pehuajó informa que el estado actual es bueno, pero con porte reducido en relación a la etapa vegetativa que le corresponde; el suelo se encuentra bastante seco, y en estos últimos días se ha incrementado aún más la temperatura diurna, combinada con fuertes vientos y heladas ocasionales. Los trabajos de pulverización se realizan a ritmo irregular por las malas condiciones imperantes.

En Pergamino, los cultivos están en muy buen estado; presentan el color verde característico y la mayoría de los trigos han comenzado a macollar. Prácticamente ya han cubierto toda la superficie del suelo; a partir de ahora se hacen más eficientes en el aprovechamiento del agua y los efectos de las heladas fuertes que se están produciendo no repercuten demasiado sobre la humedad superficial del suelo, que no es mucha, pero para los cultivos de trigo todavía alcanza.

Lotes sembrados en los últimos días en partidos de la delegación Pigüé, sobre todo en las zonas menos favorecidas por las últimas lluvias, están teniendo problemas de nacimiento.

Continúa el macollaje en Lincoln. Las bajas temperaturas aletargan el crecimiento, factor que permite soportar la falta de humedad momentánea, recuperándose pausadamente de las fuertes heladas sufridas.

Podrían completarse las siembras en el sur de Adolfo Alsina (delegación Salliqueló) en caso de producirse lluvias en los próximos días.

Se ha dado por finalizada la siembra de trigo pan en Tandil; si bien se están sembrando algunos lotes tardíos, cuantitativamente no son significativos.

En el ámbito de la delegación Tres Arroyos, la siembra de trigo de ciclo corto sigue, aunque con mucho menor ritmo que la semana pasada debido a que se está llegando al final de la superficie planificada para ser sembrada y a las fechas límite para sembrar trigo en la zona.

En Veinticinco de Mayo, los lotes emergidos se encuentran en buen estado; los ciclos largos sembrados al comienzo de la campaña, en principio de macollaje; no hay problemas sanitarios. En caso de no llover en pocos días, comenzarían a registrarse problemas por falta de agua.

### **Córdoba**

En Marcos Juárez, el cultivo se encuentra en pleno macollaje presentándose normalmente 3–4 macollos; el área central de la zona muestra lotes más adelantados, que se encuentran al final de este estadio, marcando ya el primer nudo en el macollo principal. La falta de lluvias oportunas impide un uso eficiente del fertilizante aplicado, principalmente el nitrogenado, lo cual marca importante pérdida de hojas basales por removilización de nutrientes, como también un verde más claro en el cultivo. Las temperaturas bajas, han generado daños a nivel superior de las hojas y algunas variedades acusan más el golpe que otras. Se observa presencia de mancha amarilla y roya, pero no de manera significativa; en Morrison se informaron daños severos por gusano blanco.

La falta de lluvias, a lo que se le debe sumar la acción de otros factores climáticos como lo son los fuertes vientos y las temperaturas mayores a las normales de la época, están produciendo un deterioro en el estado general de los lotes implantados en la delegación San Francisco. Esto se ve reflejado en zonas donde hay lotes ralos y de menor desarrollo; también se incrementa el amarillamiento foliar y la senescencia de hojas basales. Los lotes sembrados temprano ubicados en los departamentos Totoral y Tulumba, que se encuentran en la etapa de formación y llenado de granos, son los más afectados por la falta de humedad. El estado sanitario va de bueno a regular.

En Villa María, los de siembra temprana (mayo/junio) , en pleno macollaje, con buen desarrollo radicular, pero detenidos por falta de lluvias y bajas temperaturas. Los de siembra intermedia, sembrados con humedad justa, presentan baja cantidad de macollos, amarillamiento de lotes y con necesidades hídricas inmediatas.

### **Entre Ríos**

La mayoría de los lotes en pleno macollaje. Los más avanzados en encañazón e inicio de espiga embuchada. Los sembrados más tardíamente, con 3 a 5 pares de hojas, en algunos casos fueron afectados por intensas lluvias luego de su siembra, con la consecuente disminución del stand de plantas; éstos estarían necesitando algo de humedad. El descenso de las temperaturas favorece el macollaje y enraizamiento, como también la disminución de las enfermedades fúngicas en hojas.

### **La Pampa**

En Santa Rosa el estado de los cultivos, en los pocos lotes que están macollando, no es muy bueno, y hay presencia de pulgón.

Por la falta de humedad edáfica en los suelos de la delegación General Pico, los trabajos de siembra continúan interrumpidos. El estado de los cultivos sigue siendo clasificado como de regular a malo en los lotes ubicados en el sector sur-oeste, y bueno en el resto de la región. El estado fenológico del cultivo en su mayor parte es de macollaje, y su crecimiento y desarrollo es considerado lento.

## Santa Fe

Por estar en macollaje, los trigales de Cañada de Gómez aún no tienen importantes requerimientos de agua; no obstante, debido a que en algunas áreas ya han transcurrido 2 meses desde la ocurrencia de las últimas precipitaciones importantes (principalmente centro y SO del departamento Belgrano), sería de esperar que en los próximos días se produzcan lluvias. En este sentido, y sumados a los efectos de las bajas temperaturas (con heladas incluidas), algunos cultivos comienzan a manifestar daños foliares, como amarillamiento e incluso pérdida de hojas basales y necrosis en el extremo de las hojas.

En Casilda se pueden observar diferencias entre lotes que provienen de rotaciones con gramíneas de verano, de mejor aspecto general y lotes de antecesor soja de primera (reiterada), o que repiten la secuencia trigo-soja de segunda. Estos últimos con algunos síntomas de aparición de mancha amarilla y de crecimiento retraído, dada la condición limitante de humedad. También se ha podido verificar la presencia de pústulas de roya anaranjada en lotes sembrados con variedades de alta susceptibilidad. Es destacable también el amarillamiento diferencial de hojas que comienzan a mostrar los trigos nutridos de manera deficitaria en contraposición a aquellos que han recibido una buena fertilización al momento de la siembra o anterior a ella. Se ha incrementado notoriamente la muerte de hojas inferiores y de continuar la sequía podrían comenzar a perderse macollos, con el consiguiente efecto sobre el rendimiento final que ello implica. Algo diferente es la situación de reservas hídricas en el centro norte del departamento San Lorenzo y zona central de Caseros, donde aún se observan trigos en buen nivel de desarrollo y escasa presión de enfermedades foliares. Se ha manifestado a nivel general una gran incidencia de heladas, mas aún en materiales de ciclo largo, que derivan en el habitual síntoma de quemado de las puntas de las hojas, por lo cual las aplicaciones preventivas con funguicidas foliares se están difiriendo hasta tanto se eleven las temperaturas medias y se restituyan adecuadamente las reservas de humedad de los suelos. Se han constatado ataques de gusano blanco en Bombal y Chabás; las aplicaciones de insecticidas, en número de dos a tres, han dado resultado negativo.

En general, los trigos evolucionan favorablemente en Rafaela; no obstante necesitan actualmente la ocurrencia de lluvias al aumentar la demanda de humedad de los cultivos. La mayoría de los lotes se encuentran en etapas de pleno a fin de macollaje, mientras que un menor porcentaje en inicio de encañazón, correspondientes a los sembrados tempranamente (mayo). Se han observado algunos lotes con presencia de mancha amarilla.

En la delegación Avellaneda la evolución del cultivo es buena a regular. En algunas zonas se siente más la falta de lluvias, comenzando a verse afectado el desarrollo del cultivo y su estado; se ha detectado mancha amarilla, septoria y algo de roya, pero con baja intensidad.

En **Salta**, los trigos se encuentran en buen estado; a pesar de haberse acumulado buena humedad en el suelo con las lluvias de verano, debido a las altas temperaturas que se vienen registrando, y la falta de lluvias, se estima que los rindes de los trigos sin riego no serán los esperados.

Algunas lluvias caídas en los departamentos Taboada, Aguirre, Mitre y Rivadavia, en **Santiago del Estero**, llevaron algún alivio a los trigales, los cuales se encuentran en macollaje y encañazón. Más complicado es el panorama en la zona de Quimilí, en el departamento Moreno, ya que allí no llovió. Los trigos sembrados tempranamente son los que más están acusando el impacto de la falta de lluvias, presentándose los lotes manchoneados y con escaso desarrollo. Los trigos tardíos, se encuentran en mejor situación. En general se han controlado los ataques de pulgones y arañuelas.

## **COSECHA GRUESA – CAMPAÑA 2006/07**

### **Girasol**

Continúan las labores de siembra en forma lenta, debido a la falta de precipitaciones adecuadas.

### **ESTIMACIONES AGRICOLAS 24/08/06**

Si desea alguna aclaración respecto a la información presentada en este informe, puede comunicarse con el (011) 4349-2758/93 o vía e-mail a: [prosiip@mecon.gov.ar](mailto:prosiip@mecon.gov.ar).

**Evolución de la Superficie Sembrada y Cosechada**

**Semana al 24/08/06**

**TRIGO**

Provincia	Campana				Area sembrada al:	
	05/06	06/07	05/06	06/07	17/08/06	24/08/06
	en %		en ha		en %	
Buenos Aires	98	98	2.813.232	2.685.850	97	98
Córdoba	100	100	772.750	823.000	100	100
Entre Ríos	100	100	219.500	274.050	100	100
La Pampa	58	25	113.941	68.470	25	25
Santa Fe	100	100	589.450	627.080	100	100
Resto del País	100	100	548.255	626.740	100	100
<b>Total</b>	<b>97</b>	<b>95</b>	<b>5.057.128</b>	<b>5.105.190</b>	<b>94</b>	<b>95</b>

**MAIZ**

Provincia	Campana				Area cosechada al:	
	04/05	05/06	04/05	05/06	17/08/06	24/08/06
	en %		en ha		en %	
Buenos Aires	100	100	760.916	587.530	100	100
Córdoba	100	100	860.270	848.780	100	100
Entre Ríos	100	100	236.720	180.250	100	100
La Pampa	100	100	229.100	123.830	100	100
Santa Fe	100	99	365.020	300.680	99	99
Resto del País	100	100	331.410	375.970	100	100
<b>Total</b>	<b>99</b>	<b>99</b>	<b>2.783.436</b>	<b>2.417.040</b>	<b>99</b>	<b>99</b>



AVANCE DE LA COSECHA DE MAIZ  
CAMPAÑA: 2005/06(\*)

DELEGACION	AREA							AREA	
	SEMBRADA	20/7	27/7	3/8	10/8	17/8	24/8	NO COSECHABLE	COSECHADA
Bahía Blanca	4.200	-	-	-	-	100	100	4.000	200
Bolívar	36.800	100	100	100	100	100	100	7.700	29.100
Bragado	71.500	100	100	100	100	100	100	7.800	63.700
Junín	95.800	100	100	100	100	100	100	5.100	90.700
Lincoln	94.000	100	100	100	100	100	100	28.000	66.000
Pehuajó	147.600	100	100	100	100	100	100	22.500	125.100
Pergamino	80.200	100	100	100	100	100	100	9.200	71.000
Pigüé	10.800	100	100	100	100	100	100	5.500	5.300
Salliqueló	90.000	100	100	100	100	100	100	61.500	28.500
Tandil	84.900	100	100	100	100	100	100	38.985	45.920
T.Arroyos	40.500	100	100	100	100	100	100	26.600	13.900
25 de Mayo	54.300	100	100	100	100	100	100	6.190	48.110
<b>BUENOS AIRES</b>	<b>810.600</b>	<b>99</b>	<b>99</b>	<b>99</b>	<b>99</b>	<b>100</b>	<b>100</b>	<b>223.075</b>	<b>587.530</b>
Laboulaye	125.000	100	100	100	100	100	100	63.500	61.500
M. Juárez	241.500	100	100	100	100	100	100	14.300	227.200
Río Cuarto	250.680	100	100	100	100	100	100	24.000	226.680
S. Francisco	214.000	100	100	100	100	100	100	54.000	160.000
Villa María	207.000	100	100	100	100	100	100	33.600	173.400
<b>CORDOBA</b>	<b>1.038.180</b>	<b>100</b>	<b>100</b>	<b>100</b>	<b>100</b>	<b>100</b>	<b>100</b>	<b>189.400</b>	<b>848.780</b>
Paraná	87.000	100	100	100	100	100	100	5.250	81.750
R. del Tala	109.500	100	100	100	100	100	100	11.000	98.500
<b>ENTRE RIOS</b>	<b>196.500</b>	<b>100</b>	<b>100</b>	<b>100</b>	<b>100</b>	<b>100</b>	<b>100</b>	<b>16.250</b>	<b>180.250</b>
General Pico	162.100	100	100	100	100	100	100	114.200	47.900
Santa Rosa	176.400	100	100	100	100	100	100	100.470	75.930
<b>LA PAMPA</b>	<b>338.500</b>	<b>100</b>	<b>100</b>	<b>100</b>	<b>100</b>	<b>100</b>	<b>100</b>	<b>214.670</b>	<b>123.830</b>
Avellaneda	56.000	38	49	68	86	93	97	17.500	37.350
C. de Gómez	58.500	100	100	100	100	100	100	7.400	51.100
Casilda	45.540	100	100	100	100	100	100	1.880	43.660
Rafaela	122.000	100	100	100	100	100	100	40.000	82.000
V. Tuerto	90.000	100	100	100	100	100	100	3.430	86.570
<b>SANTA FE</b>	<b>372.040</b>	<b>92</b>	<b>93</b>	<b>96</b>	<b>98</b>	<b>99</b>	<b>99</b>	<b>70.210</b>	<b>300.680</b>
CATAMARCA	9.000	100	100	100	100	100	100	2.000	7.000
CORRIENTES	6.550	100	100	100	100	100	100	-	6.550
CHACO	135.000	95	98	100	100	100	100	1.000	134.000
FORMOSA	24.170	100	100	100	100	100	100	-	24.170
JUJUY	5.680	60	77	100	100	100	100	480	5.200
MISIONES	31.100	100	100	100	100	100	100	12.000	19.100
SALTA	47.000	62	79	100	100	100	100	4.000	43.000
SAN LUIS	57.000	100	100	100	100	100	100	20.000	37.000
S. ESTERO	76.750	92	95	100	100	100	100	6.800	69.950
TUCUMAN	30.000	97	100	100	100	100	100	-	30.000
<b>TOTAL PAIS</b>	<b>3.178.070</b>	<b>98</b>	<b>99</b>	<b>99</b>	<b>99</b>	<b>99</b>	<b>99</b>	<b>759.885</b>	<b>2.417.040</b>
2004/05	3.403.840	98	98	99	100	100	100	-	-

(\*) Cifras Provisorias

Las AREAS están expresadas en hectáreas.

ESTIMACIONES AGRICOLAS

S.A.G.P. y A.

AVANCE DE LA COSECHA DE SORGO GRANIFERO  
CAMPAÑA 2005/06 (\*)

DELEGACION	AREA							AREA NO COSECHABLE	AREA COSECHADA	
	SEMBRADA	20/7	27/7	3/8	10/8	17/8	24/8			
Bahía Blanca	700	-	-	-	-	-	-	700	0	
Bolívar	1.000	100	100	100	100	100	100	600	400	
Bragado	1.250	100	100	100	100	100	100	250	1.000	
Junín	1.000	100	100	100	100	100	100	-	1.000	
Lincoln	4.800	100	100	100	100	100	100	-	4.800	
Pehuajó	0	-	-	-	-	-	-	-	0	
Pergamino	5.100	100	100	100	100	100	100	-	5.100	
Pigüé	4.400	100	100	100	100	100	100	2.000	2.400	
Salliqueló	5.000	100	100	100	100	100	100	-	5.000	
Tandil	0	-	-	-	-	-	-	-	0	
T.Arroyos	0	-	-	-	-	-	-	-	0	
25 de Mayo	4.300	100	100	100	100	100	100	-	4.300	
<b>BUENOS AIRES</b> 05/06	<b>27.550</b>	<b>100</b>	<b>100</b>	<b>100</b>	<b>100</b>	<b>100</b>	<b>100</b>	<b>3.550</b>	<b>24.000</b>	
Laboulaye	4.300	100	100	100	100	100	100	1.650	2.650	
M. Juárez	4.700	100	100	100	100	100	100	1.190	3.510	
Río Cuarto	28.600	100	100	100	100	100	100	-	28.600	
S. Francisco	40.000	100	100	100	100	100	100	15.000	25.000	
Villa María	38.500	100	100	100	100	100	100	-	38.500	
<b>CORDOBA</b> 05/06	<b>116.100</b>	<b>100</b>	<b>100</b>	<b>100</b>	<b>100</b>	<b>100</b>	<b>100</b>	<b>17.840</b>	<b>98.260</b>	
Paraná	37.500	100	100	100	100	100	100	-	37.500	
R. del Tala	31.500	100	100	100	100	100	100	5.500	26.000	
<b>ENTRE RIOS</b> 05/06	<b>69.000</b>	<b>100</b>	<b>100</b>	<b>100</b>	<b>100</b>	<b>100</b>	<b>100</b>	<b>5.500</b>	<b>63.500</b>	
General Pico	6.300	100	100	100	100	100	100	3.710	2.590	
Santa Rosa	15.930	100	100	100	100	100	100	5.570	10.360	
<b>LA PAMPA</b> 05/06	<b>22.230</b>	<b>100</b>	<b>100</b>	<b>100</b>	<b>100</b>	<b>100</b>	<b>100</b>	<b>9.280</b>	<b>12.950</b>	
Avellaneda	38.000	76	83	90	95	98	99	3.200	34.100	
C. de Gómez	31.400	100	100	100	100	100	100	900	30.500	
Casilda	4.740	100	100	100	100	100	100	200	4.540	
Rafaela	72.000	100	100	100	100	100	100	22.000	50.000	
V. Tuerto	1.500	100	100	100	100	100	100	-	1.500	
<b>SANTA FE</b> 05/06	<b>147.640</b>	<b>93</b>	<b>95</b>	<b>97</b>	<b>99</b>	<b>99</b>	<b>99</b>	<b>26.300</b>	<b>120.640</b>	
CATAMARCA	0	-	-	-	-	-	-	-	0	
CORRIENTES	1.600	100	100	100	100	100	100	-	1.600	
CHACO	95.000	93	98	100	100	100	100	5.000	90.000	
FORMOSA	4.240	100	100	100	100	100	100	-	4.240	
JUJUJ	0	-	-	-	-	-	-	-	0	
MISIONES	0	-	-	-	-	-	-	-	0	
SALTA	0	-	-	-	-	-	-	-	0	
SAN LUIS	36.000	100	100	100	100	100	100	4.000	32.000	
S. ESTERO	52.300	94	98	100	100	100	100	9.100	43.200	
TUCUMAN	1.100	100	100	100	100	100	100	-	1.100	
<b>TOTAL PAIS</b> 05/06	<b>572.760</b>	<b>96</b>	<b>98</b>	<b>99</b>	<b>99</b>	<b>99</b>	<b>99</b>	<b>80.570</b>	<b>491.490</b>	
	04/05	617.452	97	98	99	99	100	100	-	-

(\*) Cifras Provisorias

Las AREAS están expresadas en hectáreas.

ESTIMACIONES AGRICOLAS  
S.A.G.P.y A.

AVANCE DE LA SIEMBRA DE CEBADA CERVECERA  
CAMPAÑA 2006/07

DELEGACION	AREA A								AREA SEMBRADA
	SEMBRAR (*)	20/7	27/7	3/8	10/8	17/8	24/8		
Bahía Blanca	22.700	98	98	98	100	100	100	100	22.700
Bolívar	8.700	100	100	100	100	100	100	100	8.700
Bragado	16.000	72	100	100	100	100	100	100	16.000
Junín	32.000	100	100	100	100	100	100	100	32.000
Lincoln	7.200	97	100	100	100	100	100	100	7.200
Pehuajó	14.500	89	100	100	100	100	100	100	14.500
Pergamino	2.750	100	100	100	100	100	100	100	2.750
Pigüé	16.100	38	60	79	79	100	100	100	16.100
Salliqueló	11.000	-	3	10	37	49	64	64	7.040
Tandil	58.600	65	100	100	100	100	100	100	58.600
T.Arroyos	85.910	74	76	76	90	93	97	97	83.333
25 de Mayo	11.950	63	85	94	100	100	100	100	11.950
BUENOS AIRES	06/07	287.410	74	86	88	93	96	98	280.873
	05/06	258.620	68	79	91	95	97	99	-
Laboulaye	840	70	100	100	100	100	100	100	840
M. Juárez	900	100	100	100	100	100	100	100	900
Río Cuarto	-	-	-	-	-	-	-	-	-
S. Francisco	-	-	-	-	-	-	-	-	-
Villa María	-	-	-	-	-	-	-	-	-
CORDOBA	06/07	1.740	86	100	100	100	100	100	1.740
	05/06	1.950	100	100	100	100	100	100	-
Paraná	-	-	-	-	-	-	-	-	-
R. del Tala	-	-	-	-	-	-	-	-	-
ENTRE RIOS	06/07	-	0	0	0	0	0	0	-
	05/06	-	0	0	0	0	0	0	-
Gral.Pico	5.700	-	-	-	-	-	-	-	-
Santa Rosa	3.000	20	23	25	32	40	40	40	1.200
LA PAMPA	06/07	8.700	7	8	9	11	14	14	1.200
	05/06	9.300	24	28	28	28	34	40	-
Avellaneda	-	-	-	-	-	-	-	-	-
C. de Gómez	-	-	-	-	-	-	-	-	-
Casilda	520	100	100	100	100	100	100	100	520
Rafaela	-	-	-	-	-	-	-	-	-
V. Tuerto	3.500	90	100	100	100	100	100	100	3.500
SANTA FE	06/07	4.020	91	100	100	100	100	100	4.020
	05/06	2.880	100	100	100	100	100	100	-
<b>TOTAL PAIS</b>	<b>06/07</b>	<b>301.870</b>	<b>72</b>	<b>84</b>	<b>86</b>	<b>91</b>	<b>94</b>	<b>95</b>	<b>287.833</b>
	<b>05/06</b>	<b>272.750</b>	<b>68</b>	<b>78</b>	<b>90</b>	<b>93</b>	<b>96</b>	<b>97</b>	<b>-</b>

(\*) Expectativa de siembra.

Las AREAS están expresadas en hectáreas

ESTIMACIONES AGRICOLAS

SAGPyA

AVANCE DE LA SIEMBRA DE TRIGO  
CAMPAÑA 2006/07

DELEGACION		AREA A							AREA SEMBRADA
		SEMBRAR (*)	20/7	27/7	3/8	10/8	17/8	24/8	
Bahía Blanca	T.Pan	329.000	86	89	92	97	100	100	329.000
	T.Fideo	3.350	55	69	76	91	100	100	3.350
Bolívar	T.Pan	65.900	68	74	89	90	100	100	65.900
	T.Fideo	1.500	60	70	80	98	100	100	1.500
Bragado		80.700	77	90	100	100	100	100	80.700
Junín		102.000	88	98	100	100	100	100	102.000
Lincoln		92.950	97	100	100	100	100	100	92.950
Pehuajó	T.Pan	39.200	75	83	92	92	100	100	39.200
	T.Fideo	300	100	100	100	100	100	100	300
Pergamino		97.750	100	100	100	100	100	100	97.750
Pigüé	T.Pan	380.000	58	70	77	80	100	100	380.000
	T.Fideo	5.100	10	41	62	83	100	100	5.100
Salliqueló	T.Pan	142.100	42	46	46	56	68	72	102.310
	T.Fideo	2.000	-	-	-	-	-	-	-
Tandil	T.Pan	420.600	65	77	91	95	98	100	420.600
	T.Fideo	2.000	-	62	100	100	100	100	2.000
T.Arroyos	T.Pan	872.000	68	74	74	85	96	98	854.560
	T.Fideo	33.600	52	60	60	84	94	98	32.930
25 de Mayo		75.700	68	76	95	98	100	100	75.700
BUENOS AIRES	06/07	2.745.750	70	77	82	88	97	98	2.685.850
	05/06	2.885.045	67	76	84	89	93	98	-
Laboulaye		75.000	68	95	98	98	100	100	75.000
M. Juárez		263.900	100	100	100	100	100	100	263.900
Río Cuarto		95.200	100	100	100	100	100	100	95.200
S. Francisco		159.000	100	100	100	100	100	100	159.000
Villa María		229.900	100	100	100	100	100	100	229.900
CORDOBA	06/07	823.000	97	100	100	100	100	100	823.000
	05/06	772.750	86	94	96	97	100	100	-
Paraná		114.050	100	100	100	100	100	100	114.050
R. del Tala		160.000	91	98	100	100	100	100	160.000
ENTRE RIOS	06/07	274.050	95	99	100	100	100	100	274.050
	05/06	219.500	50	69	88	100	100	100	-
Gral.Pico		98.900	12	12	15	15	15	15	14.840
Santa Rosa	T.Pan	173.000	19	21	24	30	31	31	53.630
	T.Fideo	50	-	-	-	-	-	-	-
LA PAMPA	06/07	271.950	16	18	21	25	25	25	68.470
	05/06	197.450	36	44	44	44	58	58	-
Avellaneda		57.500	100	100	100	100	100	100	57.500
C. de Gómez		162.700	100	100	100	100	100	100	162.700
Casilda		113.880	98	100	100	100	100	100	113.880
Rafaela		172.000	100	100	100	100	100	100	172.000
V. Tuerto		121.000	100	100	100	100	100	100	121.000
SANTA FE	06/07	627.080	100	100	100	100	100	100	627.080
	05/06	589.450	100	100	100	100	100	100	-
CATAMARCA		15.000	100	100	100	100	100	100	15.000
CORRIENTES		3.900	100	100	100	100	100	100	3.900
CHACO		130.000	100	100	100	100	100	100	130.000
FORMOSA		705	100	100	100	100	100	100	710
JUJUY		600	100	100	100	100	100	100	600
MISIONES		-	-	-	-	-	-	-	-
SALTA		125.000	100	100	100	100	100	100	125.000
SAN LUIS		4.130	100	100	100	100	100	100	4.130
S. ESTERO		142.400	95	100	100	100	100	100	142.400
TUCUMAN		205.000	100	100	100	100	100	100	205.000
<b>TOTAL PAIS</b>	<b>06/07</b>	<b>5.368.565</b>	<b>79</b>	<b>84</b>	<b>87</b>	<b>90</b>	<b>94</b>	<b>95</b>	<b>5.105.190</b>
	<b>05/06</b>	<b>5.212.450</b>	<b>74</b>	<b>82</b>	<b>88</b>	<b>91</b>	<b>95</b>	<b>97</b>	<b>-</b>

(\*) Expectativa de siembra.

Las AREAS están expresadas en hectáreas

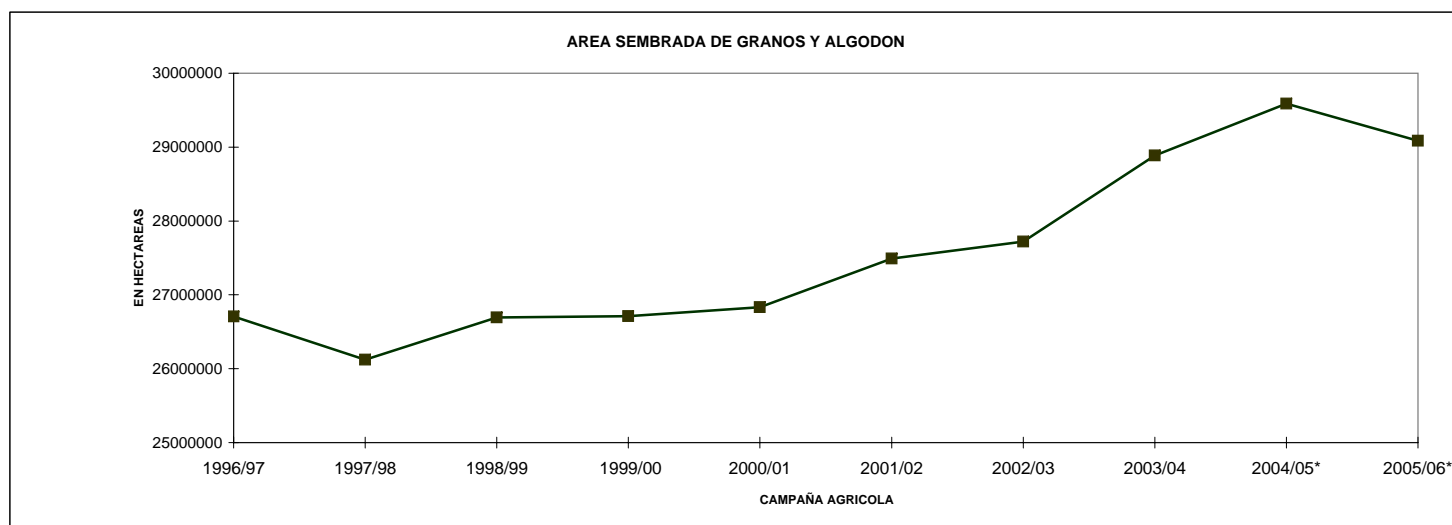
ESTIMACIONES AGRICOLAS

SAGPyA

**AREA SEMBRADA DE GRANOS Y ALGODÓN**  
(en hectáreas)

Campañas Agrícolas 1996/97 a 2005/06 (\*)

CULTIVOS	1996/97	1997/98	1998/99	1999/00	2000/01	2001/02	2002/03	2003/04	2004/05*	2005/06*
ALPISTE	25000	25000	27000	24000	20000	16000	19000	16000	16000	13000
ARROZ	227000	248000	291000	201000	154000	126000	135000	172000	165000	170000
AVENA	1870000	1789000	1822000	1711000	1664000	1516000	1368000	1344000	1275000	1023000
CEBADA CERVECERA	278100	324000	218000	182000	246000	260000	270000	343000	272000	273000
CEBADA FORRAJERA	29000	19000	24000	20000	16000	16000	14000	25000	28000	22000
CENTENO	380200	353000	372000	365000	373000	336000	338000	340000	294000	207000
MAIZ	4153000	3752000	3268000	3652000	3495000	3064000	3084000	2988000	3400000	3180000
MIJO	121000	107000	89000	91100	79500	55200	50000	50000	28000	31000
SORGO GRANIFERO	804500	920000	880000	819000	698000	592000	593000	545000	617000	572000
TRIGO	7367000	5919000	5453000	6300000	6497000	7109000	6300000	6040000	6260000	5210000
<b>Subtotal Cereales</b>	<b>15254800</b>	<b>13456000</b>	<b>12444000</b>	<b>13365100</b>	<b>13242500</b>	<b>13090200</b>	<b>12171000</b>	<b>11863000</b>	<b>12355000</b>	<b>10701000</b>
CARTAMO	21500	27000	15300	39700	58400	33000	23000	30000	49000	27000
COLZA	-	1500	2200	3875	8700	2150	8000	18000	17000	7000
GIRASOL	3120000	3511400	4212000	3587000	1891000	2050000	2378000	1850000	1970000	2260000
LINO	94000	116000	102000	68000	28000	20000	14000	29000	37000	47000
SOJA	6670000	7176000	8400000	8790000	10665000	11639000	12607000	14525000	14400000	15329000
<b>Subtotal Oleaginosas</b>	<b>9905500</b>	<b>10831900</b>	<b>12731500</b>	<b>12488575</b>	<b>12651100</b>	<b>13744150</b>	<b>15030000</b>	<b>16452000</b>	<b>16473000</b>	<b>17670000</b>
ALGODON	956000	1134000	751000	345000	410000	173100	158000	266000	406000	311000
MANI	329000	407000	337000	219000	252000	222000	157000	170000	211000	174000
POROTO	260000	293000	431000	293000	275000	263000	206000	134000	145000	231000
<b>Subtotal Otros Cultivos</b>	<b>1545000</b>	<b>1834000</b>	<b>1519000</b>	<b>857000</b>	<b>937000</b>	<b>658100</b>	<b>521000</b>	<b>570000</b>	<b>762000</b>	<b>716000</b>
<b>TOTAL</b>	<b>26705300</b>	<b>26121900</b>	<b>26694500</b>	<b>26710675</b>	<b>26830600</b>	<b>27492450</b>	<b>27722000</b>	<b>28885000</b>	<b>29590000</b>	<b>29087000</b>

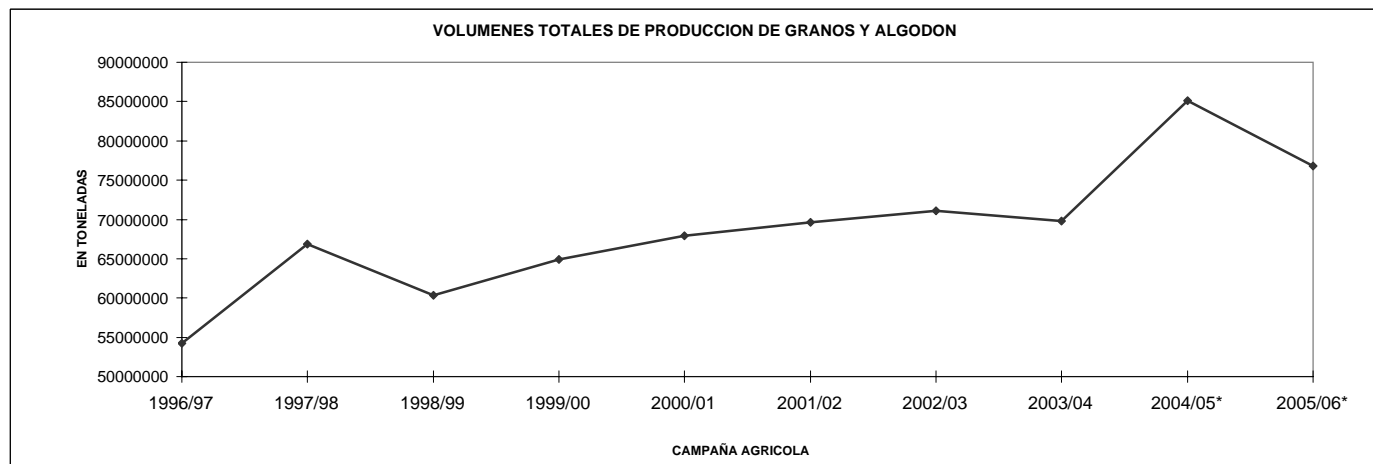


\* Estimaciones provisionarias.  
24/08/2006  
ESTIMACIONES AGRICOLAS- S.A.G.P y A.

**VOLUMENES DE PRODUCCION DE GRANOS Y ALGODON**  
(en ton)

Campañas Agrícolas 1996/97 a 2005/06(\*)

CULTIVOS	1996/97	1997/98	1998/99	1999/00	2000/01	2001/02	2002/03	2003/04	2004/05*	2005/06*
ALPISTE	25000	29000	24000	22000	19000	17000	18000	17000	17000	15000
ARROZ	1205000	1011000	1658000	903000	873000	709000	718000	1060000	956000	1175000
AVENA	310000	512000	383000	555000	642000	645000	487500	332000	536000	227000
CEBADA CERVECERA	533000	921000	535000	414000	717000	521000	543000	1000000	886000	795000
CEBADA FORRAJERA	4000	5000	3000	5000	5000	8000	5000	4000	8000	3000
CENTENO	36000	62000	66000	116000	125000	81000	80000	37000	92000	33000
MAIZ	15536000	19360000	13500000	16781000	15360000	14710000	15040000	15000000	20500000	14500000
MIJO	44000	46000	46000	47600	31200	28100	22000	11000	16000	19000
SORGO GRANIFERO	2499000	3762000	3222000	3344000	2909000	2847000	2685000	2160000	2900000	2090000
TRIGO	15914000	14800000	12400000	15300000	15960000	15300000	12301000	14560000	16000000	12500000
<b>Subtotal Cereales</b>	<b>36106000</b>	<b>40508000</b>	<b>31837000</b>	<b>37487600</b>	<b>36641200</b>	<b>34866100</b>	<b>31899500</b>	<b>34181000</b>	<b>41911000</b>	<b>31357000</b>
CARTAMO	13300	24600	9600	30900	47300	23500	13300	18000	51000	18000
COLZA	-	2170	2200	6000	15380	2320	10450	20000	26000	10000
GIRASOL	5450000	5600000	7100000	6000000	3179000	3843000	3714000	3160000	3700000	3800000
LINO	72000	75000	85000	47000	22000	16000	11000	29000	36000	54000
SOJA	11000000	18732000	20000000	20200000	26864000	30000000	34800000	31577000	38300000	40500000
<b>Subtotal Oleaginosas</b>	<b>16535300</b>	<b>24433770</b>	<b>27196800</b>	<b>26283900</b>	<b>30127680</b>	<b>33884820</b>	<b>38548750</b>	<b>34804000</b>	<b>42113000</b>	<b>44382000</b>
ALGODON	1030000	987000	618000	417000	509000	218000	201000	354000	448000	418000
MANI	281000	627000	340000	420000	394000	362000	221000	293000	445000	347000
POROTO	269000	303000	340000	297000	263000	278000	215000	151000	169000	311000
<b>Subtotal Otros Cultivos</b>	<b>1580000</b>	<b>1917000</b>	<b>1298000</b>	<b>1134000</b>	<b>1166000</b>	<b>858000</b>	<b>637000</b>	<b>798000</b>	<b>1062000</b>	<b>1076000</b>
<b>TOTAL</b>	<b>54221300</b>	<b>66858770</b>	<b>60331800</b>	<b>64905500</b>	<b>67934880</b>	<b>69608920</b>	<b>71085250</b>	<b>69783000</b>	<b>85086000</b>	<b>76815000</b>



\* Estimaciones provisionarias  
24/08/2006  
ESTIMACIONES AGRICOLAS - SAGPyA

PRODUCCION DE CULTIVOS EN LA REPUBLICA ARGENTINA  
CAMPAÑA: 2005/06 (\*)

CULTIVOS	AREA SEMBRADA	AREA NO COSECHADA	AREA COSECHADA	%	RENDIMIENTO (qq/ha)	PRODUCCION (miles ton)
	(1)	(en miles de hectáreas)				
<b>CEREALES</b>						
ALPISTE	13	0	13	100,0	11,1	15
ARROZ	170	3	167	98,2	70,4	1175
AVENA	1023	874	149	14,6	15,2	227
CEBADA CERVECERA	273	8	265	97,1	30,0	795
CEBADA FORRAJERA	22	20	2	10,3	14,0	3
CENTENO	207	178	29	14,0	11,4	33
MAIZ	3180	743	2437	76,6	59,5	14500
MIJO	31	20	11	35,5	17,3	19
SORGO GRANIFERO	572	105	467	81,6	44,8	2090
TRIGO	5210	246	4964	95,3	25,2	12500
<b>SUBTOTAL CEREALES</b>	<b>10701</b>	<b>2197</b>	<b>8504</b>	<b>79,5</b>		<b>31357</b>
<b>OLEAGINOSOS</b>						
CARTAMO	27	5	22	81,5	8,2	18
COLZA	7	0	7	100,0	14,3	10
GIRASOL	2260	64	2196	97,2	17,3	3800
LINO	47	3	44	93,6	12,3	54
SOJA	15329	238	15091	98,4	26,8	40500
<b>SUBTOTAL OLEAGINOSOS</b>	<b>17670</b>	<b>310</b>	<b>17360</b>	<b>98,2</b>		<b>44382</b>
<b>OTROS CULTIVOS</b>						
ALGODON	311	6	305	98,1	13,7	418
MANI	174	10	164	94,3	21,2	347
POROTOS	231	0	231	100,0	13,5	311
<b>TOTAL GENERAL</b>	<b>29087</b>	<b>2523</b>	<b>26564</b>	<b>91,3</b>		<b>76815</b>

(\*) Cifras provisorias  
ESTIMACIONES AGRICOLAS, 24/08/06  
SAGPyA

### HUMEDAD DEL SUELO Y ASPECTO DEL CULTIVO

Fecha: 18/08/06 al 24/08/06

PROVINCIA	DELEGACION	TRIGO		MAIZ		SORGO	
		H	A	H	A	H	A
BUENOS AIRES	BAHIA BLANCA	A	R/B	-	-	-	-
	BOLIVAR	A	B	-	-	-	-
	BRAGADO	A	B	-	-	-	-
	JUNIN	A	B	-	-	-	-
	LINCOLN	PS	B/R	-	-	-	-
	PEHUAJO	PS	R	-	-	-	-
	PERGAMINO	A	B/MB	-	-	-	-
	PIGÜE	S	R	-	-	-	-
	SALLIQUELO	PS	R	-	-	-	-
	TANDIL	A	B	-	-	-	-
TRES ARROYOS	A/PS	R/B	-	-	-	-	
25 DE MAYO	A/PS	B/R	-	-	-	-	
CORDOBA	LABOULAYE	PS	R	-	-	-	-
	MARCOS JUAREZ	A	B	-	-	-	-
	RIO CUARTO	PS	R	-	-	-	-
	SAN FRANCISCO	PS/S	R	-	-	-	-
	VILLA MARIA	PS	R	-	-	-	-
ENTRE RIOS	PARANA	A	B	-	-	-	-
	ROSARIO DEL TALA	A	B	-	-	-	-
LA PAMPA	GENERAL PICO	PS/S	B/R	-	-	-	-
	SANTA ROSA	PS/S	R/M	-	-	-	-
SANTA FE	AVELLANEDA	A/PS	R/B	A/PS	B/R	A/PS	B/R
	CAÑADA DE GOMEZ	A	B/MB	-	-	-	-
	CASILDA	A/PS	B	-	-	-	-
	RAFAELA	A/PS	B	-	-	-	-
	VENADO TUERTO	PS	B	-	-	-	-
CATAMARCA	CATAMARCA	A	B	-	-	-	-
CORRIENTES	CORRIENTES	-	-	-	-	-	-
CHACO	ROQUE SAENZ PEÑA	A/PS	B/R	-	-	-	-
FORMOSA	FORMOSA	-	-	-	-	-	-
JUJUY	JUJUY	A/PS	B/R	-	-	-	-
MISIONES	POSADAS	-	-	-	-	-	-
SALTA	SALTA	A/PS	B/R	-	-	-	-
SAN LUIS	SAN LUIS	PS	R	-	-	-	-
SANTIAGO DEL ESTERO	SANTIAGO DEL ESTERO	PS	B/R	-	-	-	-
TUCUMAN	TUCUMAN	-	-	-	-	-	-

ESTIMACIONES AGRICOLAS- S.A.G.P y A.

#### REFERENCIAS:

(H) Humedad del suelo

(A) Aspecto del Cultivo

E: Exceso

MB: Muy bueno

A: Adecuado

B: Bueno

PS: Principio de sequía

R: Regular

S: Sequía

M: Malo



**REGISTROS PLUVIOMÉTRICOS DE LA SEMANA  
Y ACUMULADOS DEL AÑO ACTUAL Y DEL AÑO ANTERIOR (en mm)**

PROVINCIA	DEPARTAMENTO	LOCALIDAD	16/8 al 22/8 mm	Acumulado Año	
				al 23/08/05	al 22/08/06
BUENOS AIRES	ADOLFO ALSINA	Carhué	2	376	377
		Rivera	1	346	324
		Villa Maza	1	255	353
	ALBERTI	Cuartel V	s/d	657	357
		AYACUCHO	Ayacucho	0	549
	AZUL	Azul	2	408	520
		Cacharí	1	645	592,5
		Chillar	1	392	503,5
	BAHIA BLANCA	Bahía Blanca	3,5	255,3	327,2
		Cabildo	3	303	381,3
		BALCARCE	Balcarce	3	322
		Bosch	0	516,5	480
		Los Pinos	0	343,5	474,5
		San Agustín	0	308,5	449
	BARADERO	Baradero	8	444	615
	BARTOLOMÉ MITRE	Arrecifes	0	500	594
	BENITO JUAREZ	Benito Juárez	2,8	404	527,3
		López	1	423	526,6
	BOLIVAR	Bolívar	1,5	538	480,9
	BRAGADO	Bragado	S/D	610	698,5
	CAMPANA	Campana	5	475	756
	CAÑUELAS	Cañuelas	6	577	657
	CAP. SARMIENTO	Capitán Sarmiento	3	479	690
	CARLOS CASARES	Bellocq	0	654	513,5
	CARLOS TEJEDOR	Carlos Tejedor	0	529	494
	CARMEN DE ARECO	Carmen de Areco	0	452	603
	CASTELLI	Castelli	0	589,6	725,2
	CHACABUCO	Chacabuco	0	527	705
	CHASCOMUS	Chascomús	0	528	484
	CHIVILCOY	Chivilcoy	s/d	554,5	648,1
	COLON	Colón	0	430	519
	CORONEL DORREGO	Coronel Dorrego	0,8	325,5	254,7
	CORONEL PRINGLES	Coronel Pringles	0	291,9	391
	CORONEL ROSALES	Bajo Hondo	1,5	297	317,8
		Pehuen Co	1	219	242,5
		Punta Alta	1,8	301,9	300,8
	CORONEL SUAREZ	Coronel Suárez	0,5	314,1	294
	DAIREAUX	Daireaux	0	480	348
	DOLORES	Dolores	0	380	557
	EXALT. DE LA CRUZ	Capilla del Señor	S/D	491	646
	F.AMEGHINO	F. Ameghino	0	588	610
	GENERAL ALVEAR	General Alvear	0	549	543
	GONZALEZ CHAVEZ	Adolfo G. Chávez	3,5	435,5	347,4
	GRAL. ALVARADO	Miramar	6,5	514,7	515
	GRAL. ARENALES	General Arenales	0	628	514

PROVINCIA	DEPARTAMENTO	LOCALIDAD	16/8 al 22/8 mm	Acumulado Año		
				al 23/08/05	al 22/08/06	
BUENOS AIRES	GRAL. GUIDO	Labardén	0	479,5	724	
	GRAL. LAMADRID	General Lamadrid	0	347	478,5	
	GRAL. LAVALLE	General Lavalle	0	651,5	646	
	GRAL. MADARIAGA	General Madariaga	0	717	786,5	
	GRAL. PINTO	General Pinto	0	659	501	
	GRAL. PUEYRREDON	Mar del Plata	3	585	496,5	
	GRAL. VIAMONTE	General Viamonte	0	591	905	
	GRAL. VILLEGAS	General Villegas	0	510	546	
	GUAMINI	Bonifacio	Bonifacio	0	417	350
		Casbas	Casbas	0	460	498
		Garré	Garré	0	338	371
		Guamini	Guamini	0	375	480
		HIPOLITO YRIGOYEN	Henderson	0	495	470
		JUNIN	Junín	0	595	612
		LAPRIDA	Laprida	0	465,5	522,5
		LAS FLORES	Las Flores	0	510	696
		LEANDRO N. ALEM	Vedia	0	616	493
		LINCOLN	Lincoln	0	655	565
	LOBERIA	Dos Naciones	Dos Naciones	2	496	544
		Ldo. Matienzo	Ldo. Matienzo	9	528	377
		Lobería	Lobería	7	494	426
		Napaleofú	Napaleofú	0	573	633
		Pieres	Pieres	6	520	334
		San Manuel	San Manuel	2	534	454
		LOBOS	Lobos	0	769	581
		LUJAN	Luján	0	583	820
		MAIPU	Maipú	0	706	692,5
		MAR CHIQUITA	Coronel Vidal	Coronel Vidal	0	605
	General Pirán		General Pirán	2	554,5	626,5
	Vivoratá		Vivoratá	0	563	621
	MERCEDES		Gowland	s/d	420	561,7
	FRANKLIN	Franklin	Franklin	s/d	504	481
		Navarro	Navarro	0	489	594
	NECOCHEA	Necochea	0	512,5	364	
	NUEVE DE JULIO	Nueve de Julio	s/d	662	566	
	OLAVARRIA	Olavarría	0,1	565,2	402,4	
	PATAGONES	Cardenal Cagliero	Cardenal Cagliero	2,5	225	283,5
		Carmen de Patagones	Carmen de Patagones	5	207	346
		José B. Casas	José B. Casas	3	144	272
		Stroeder	Stroeder	3	181,5	378,5
		Villalonga	Villalonga	4	256,5	252,5
		PEHUAJO	Pehuajó	0,4	439,4	436,4
	PELLEGRINI	De Bary	De Bary	0	360	433
		Pellegrini	Pellegrini	0	381	460
		Acevedo	Acevedo	0	504	444
	PERGAMINO	El Socorro	El Socorro	0	553	421
		Pergamino	Pergamino	0	469	432
		Pinzón	Pinzón	0	518	491
		Rancagua	Rancagua	0	496	515
		Casalins	Casalins	0	464	602,5
	PILAN	Bordenave	Bordenave	0	271	323
		Puán	Puán	0	228,5	428
		Villa Iris	Villa Iris	0	180	276
	RAMALLO	Ramallo	0	444	597	

PROVINCIA	DEPARTAMENTO	LOCALIDAD	16/8 al 22/8 mm	Acumulado Año	
				al 23/08/05	al 22/08/06
BUENOS AIRES	RAUCH	Colman	0	560,5	566
		Egaña	0	466	520
		Miranda	0	439,5	583
	RIVADAVIA	Rauch	0	526	664
		Sansinena	0	395,5	643
	ROJAS	Rojas	0	506	591
	S. ANTONIO DE ARECO	San Antonio de Areco	3	497	708
	SAAVEDRA	Pigüé	4,3	227,1	470,1
	SALADILLO	Saladillo	0	615	606
	SALLIQUELO	Graciarena	0	291	369
		Quenumá	0	354	473
	SALTO	Salliqueló	0	440	465
		Arroyo Dulce	0	411	479
	SAN ANDRÉS DE GILES	Salto	0	458	524
		San Andrés de Giles	0	501	725
	SAN CAYETANO	San Cayetano	7	482,8	366,4
	SAN NICOLAS	Conesa	0	427	493
		San Nicolás	0	428	519
	SAN PEDRO	San Pedro	2	489	556
	SUIPACHA	Suipacha	s/d	430	690
	TANDIL	De La Canal	0	559,5	509
		Tandil	3,5	519	582
		Vela	1	523	465
	TORDILLO	Tordillo	0	447	596
	TORNQUIST	Tornquist	4	340	401
	TRENQUE LAUQUEN	Trenque Lauquen	0	517,3	561,5
	TRES ARROYOS	Tres Arroyos	3	419,3	333,2
	TRES LOMAS	Ing. Thompson	0	383	498
		Tres Lomas	0	403	480
	VEINTICINCO DE MAYO	Veinticinco de Mayo	9	639	608
		Villarino	0,6	200	357,4
	VILLARINO	Hilario Ascasubi	0	182	241,5
		Mayor Buratovich	0	242,5	292,5
		Médanos	0	358,2	360,3
		Montes de Oca	0	125	321,5
		Ombucta	0	343	450
		Pedro Luro	0	222,5	208,5
		Teniente Origone	0	364	274,5
		Zarate	7	478	763

PROVINCIA	DEPARTAMENTO	LOCALIDAD	16/8 al 22/8 mm	Acumulado Año		
				al 23/08/05	al 22/08/06	
CÓRDOBA	COLON	Jesús María	0	479	506	
	CRUZ DEL EJE GRAL. ROCA	Cruz del Eje	0	s/d	323	
		Burmeister	s/d	441	596	
		Jovita	s/d	313,5	705	
	GRAL. SAN MARTIN	Villa Huidobro	s/d	270	571	
		Arroyo Cabral	0	459,5	560	
		Etruria	0	438	407	
		Villa María	0	436	419,5	
	ISCHILIN	Dean Funes	0	458	518	
		JUAREZ CELMAN	Alejandro Roca	0	332	573
	MARCOS JUAREZ	Bengolea	0	219	201	
		Carnerillo	0	414	428	
		Charras	0	299	290	
		General Cabrera	0	241	437	
		General Deheza	0	305	320	
		La Carlota	0	289	110	
		Arias	0	520	471	
		Corral de Bustos	0	466	583	
		Cruz Alta	0	525	530	
		Marcos Juárez	0	524	561	
	PTE. R. SAENZ PEÑA	General Levalle	s/d	539	498	
		La Cesira	s/d	424	511,8	
		Laboulaye	s/d	441,8	447,5	
	RIO CUARTO	Adelia María	0	405	501	
		Berrotarán	0	410	495	
		C. Baigorria	0	387	404	
		Chaján	0	434	353	
		Coronel Moldes	0	316	354	
		Las Acequias	0	511	340	
		Río Cuarto	0	501	343	
		Sampacho	0	446	344	
		San Basilio	0	385	354	
		V. Mackena	0	308	409	
		RIO PRIMERO	Monte Cristo	0	471	478
		RIO SEGUNDO	Las Junturas	0	667	513
			Oncativo	0	581	488
	SAN JUSTO	Villa Pilar	0	516	458	
		Freyre	0	598	482	
		Las Varas	0	716	530	
		Porteña	0	528,9	400,3	
	SANTA MARIA TERCERO ARRIBA	San Francisco	0	669,2	566,1	
		Tránsito	0	537	457	
		Despeñaderos	0	512	353,5	
		Río Tercero	0	542	401	
		Hernando	0	458	383	
		James Craik	0	502	422,5	
		TOTAL	Villa del Totoral	0	339	581,5
	TULUMBA UNION	S. José de la Dormida	0	511	506	
		Bell Ville	0	522	550	
		Canals	0	443	538	
Idiazábal		0	542	568		
Monte Maíz		0	485	572		
Noetinger		0	597	638		

PROVINCIA	DEPARTAMENTO	LOCALIDAD	16/8 al 22/8 mm	Acumulado Año	
				al 23/08/05	al 22/08/06
SAN LUIS	CHACABUCO GOB. DUPUY	Villa del Carmen	0	129	150
		Buena Esperanza	0	167	217
		Fortuna	0	212	144
	GRAL. PEDERNERA	Nueva Galia	0	166	121
		Justo Daract	0	276	184
		La Toma	0	142	262
		Naschel	0	139	231
		Villa Mercedes	0	259	192
ENTRE RÍOS	SAN SALVADOR	San Salvador	0	1007	459
		CONCORDIA	Concordia	0	1334
	DIAMANTE	Aldea Protestante	0	806	435
		Costa Grande	0	838	493
		Diamante	0	883	326
	FEDERACION	Chajarí	0	899	573
	FEDERAL	Federal	0	1366	532
	FELICIANO	Feliciano	0	1012	458
	GUALEGUAY	Gualeguay	0	764,5	497,5
	GUALEGUAYCHU	Pehuajó Norte	0	727	498
		LA PAZ	La Paz	0	1306
	NOGOYA	Lucas Gonzalez	0	735,5	440
	PARANA	Cerrito	0	1095	444
		Oro Verde	0	909	365
	TALA	Rosario del Tala	0	1171	500
	URUGUAY	C. del Uruguay	0	865,2	444,6
	VICTORIA	Victoria	0	745,5	571,5
	VILLAGUAY	Villaguay	0	828	394,5

PROVINCIA	DEPARTAMENTO	LOCALIDAD	16/8 al 22/8 mm	Acumulado Año		
				al 23/08/05	al 22/08/06	
LA PAMPA	ATREUCO	Cereales	0	165	239,5	
		Doblas	0	261	304	
		Macachín	0	210	261	
		Miguel Riglos	0	274	233,5	
		P.C.Rolón	0	183,5	298,5	
		Rolón	0	186	296,5	
		T. M. Anchorena	0	181	118	
		CAPITAL	Anguil	0	407	302
			Santa Rosa	0	228,7	297,2
		CATRILO	Catriló	0	299	317
	La Gloria		0	168	321	
	Lonquimay		0	296,5	228,5	
	P. C. Catriló		0	291,5	321	
	CHAPALEUFU	Uriburu	0	349	330,5	
		Bernardo Larroudé	0	360	333,5	
		Ceballos	0	201	344	
		Cnel. Hilario Lagos	0	234	425	
		Intendente Alvear	0	241	533	
		Sarah	0	293	378	
		Vértiz	0	274	296	
	CONHELLO	Conhella	0	287	378	
		Eduardo Castex	0	207	337	
		Mauricio Mayer	0	300	312	
		Montes Nievas	0	318	327	
		Rucanello	0	201	270	
		Winifreda	0	328	303	
	GUATRACHÉ	Alpachiri	0	130,5	292	
		General M. J. Campos	0	170	211,5	
		Guatraché	0	143	259	
		Perú	0	83	176	
		Santa Teresa	0	s/d	307	
	HUCAL	Abramo	0	134	224,5	
		Bernasconi	0	155,5	267,5	
		General San Martín	0	148	283,5	
	MARACO	Jacinto Aráuz	0	128	315,5	
		Agustoni	0	289	303	
		Dorila	0	252	264	
		General Pico	0	415	371	
		Speluzzi	0	299	396	
		Trebolares	0	347	376	
	QUEMU-QUEMU	Colonia Barón	0	281	466	
		Miguel Cané	0	335	373	
		Quemú Quemú	0	295	415	
		Relmo	0	216	290	
		Villa Mirasol	0	269	449	
	RANCUL	Caleufu	0	371	350	
		Chamaico	0	272	392	
		Ing. Foster	0	301	248	
		La Maruja	0	343	214	
		Parera	0	270	412	
		Pichi Huinca	0	300	272	
		Quetrequén	0	283	550	
		Rancul	0	336	354	

PROVINCIA	DEPARTAMENTO	LOCALIDAD	16/8 al 22/8 mm	Acumulado Año		
				al 23/08/05	al 22/08/06	
LA PAMPA	REALICO	Alta Italia	0	415	328	
		Embajador Martini	0	452	348	
		Falucho	0	280	389	
		Ing. Luiggi	0	440	311	
		Maisonnavé	0	294	327	
		Ojeda	0	314	305	
		Realicó	0	264	487	
		Van Praet	0	374	308	
		TOAY	Naicó	0	126	185
			Toay	0	324	565
	TRENEL	Arata	0	295	461	
		Metileo	0	279	308	
		Trenel	0	349	344	
	UTRACAN	Ataliva Roca	0	186,5	311	
		Chacharramendi	0	76	114,5	
		Col. Santa María	0	134,5	263	
		General Acha	0	233,5	290	
		P.C. Padre Buodo	0	194	251	
		Quehué	0	169	358	
		Unanue	0	83,5	356	

PROVINCIA	DEPARTAMENTO	LOCALIDAD	16/8 al 22/8 mm	Acumulado Año		
				al 23/08/05	al 22/08/06	
SANTA FE	BELGRANO	Armstrong	0	689	727	
		Montes de Oca	0	666	432,5	
	CASEROS	Bouquet	0	753	424	
		Casilda	0	836	706	
	CASTELLANOS	Chañar Ladeado	0	379	479	
		María Juana	0	791	476	
	CONSTITUCION	Rafaela	0	761	559	
		Bombal	0	467	445	
	GARAY	Sargento Cabral	0	529	486	
		Helvecia	0	1149	718	
	GRAL. LOPEZ	Carreras	0	439,1	522	
		Chovet	0	424	475	
	GRAL. OBLIGADO	Maggiolo	0	352,1	456	
		María Teresa	0	421	423	
	IRIONDO	Teodelina	0	471,5	397	
		Venado Tuerto	0	272	542,4	
	LA CAPITAL	Florencia	0	694	351	
		Reconquista	0	664	662	
	LAS COLONIAS	Cañada de Gómez	0	642	573	
		Totoras	0	747	614	
	NUEVE DE JULIO	Villa Eloísa	0	730	507	
		Santa Fe	0	872	620	
	ROSARIO	Humboldt	0	870	671	
		Santo Domingo	0	818	701	
	SAN CRISTOBAL	Sta. Clara Buena Vista	0	831	458	
		El Nochero	0	424	255	
	SAN JAVIER	Tostado	0	640	331	
		Arroyo Seco	0	757	485	
	SAN JERONIMO	Soldini	0	519,5	693,5	
		Ceres	0	718	428	
	SAN JUSTO	San Javier	0	1087	633	
		Monje	0	824	642	
	SAN LORENZO	Maciel	0	923	672	
		San Genaro	0	726	511	
	SAN MARTIN	San Justo	0	970	631	
		Pujato	0	620	524,5	
	VERA	Ricardone	0	636	552	
		Cañada Rosquín	0	754	469	
	SANTIAGO DEL ESTERO	Landeta	0	775	491	
		S.Mtín. de las Escobas	0	733	483	
	SANTIAGO DEL ESTERO	Calchaquí	0	718	670	
		Intiyaco	0	659	363	
	SANTIAGO DEL ESTERO	Vera	0	562	669	
		AGUIRRE	Pinto	3	884	345,5
	SANTIAGO DEL ESTERO	ALBERDI	Campo Gallo	0	20	479,5
		SANTIAGO DEL ESTERO	Sachayoj	0	17	178,5
	BELGRANO		Bandera	8	692	385
	SANTIAGO DEL ESTERO	COPO	Monte Quemado	0	18	151,5
		SANTIAGO DEL ESTERO	Pampa de los Guanacos	0	14	216,5
	CHOYA		Frías	0	8	103
	SANTIAGO DEL ESTERO	GRAL. TABOADA	Añatuya	0	298	298,5
		SANTIAGO DEL ESTERO	Los Juríes	5	466	289,5
	GUASAYAN		San Pedro de Guasayán	0	131	602,5
	SANTIAGO DEL ESTERO	J. F. IBARRA	Campo del Cielo	0	474	108
		SANTIAGO DEL ESTERO	Suncho Corral	0	26	209
	SANTIAGO DEL ESTERO		JIMENEZ	Bobadal	0	8
		SANTIAGO DEL ESTERO	Isca Yacú	0	225	298,5
	LA BANDA		La Banda	0	18	363
	MORENO	Quimilí	0	29	349,7	
SANTIAGO DEL ESTERO	PELLEGRINI	Nueva Esperanza	0	16	219	
	PELLEGRINI	Rapelli	0	259	82	



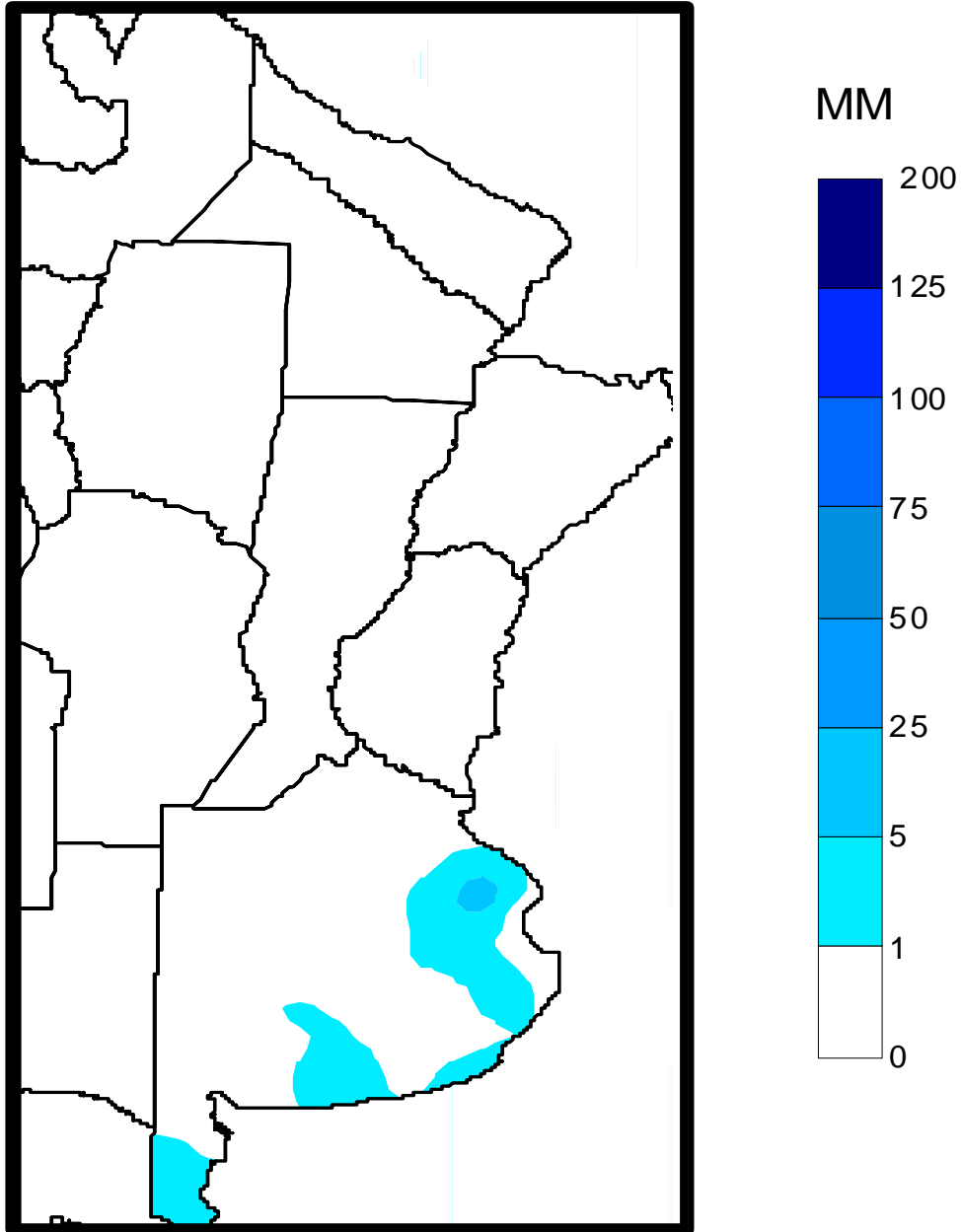
PROVINCIA	DEPARTAMENTO	LOCALIDAD	16/8 al 22/8 mm	Acumulado Año			
				al 23/08/05	al 22/08/06		
CHACO	ALMIRANTE BROWN	Cpción. del Bermejo	0	245	231		
		Los Frentones	0	175	286		
		Pampa del Infierno	0	275	272		
	BERMEJO	Taco Pozo	4	208	382		
		Las Palmas	27	510	654		
		Puerto Bermejo	15	509	779		
		CDTE. FERNANDEZ	Pcia. Roque S.Peña	4	334	260	
		CHACABUCO	Charata	0	312	478	
		DOCE DE OCTUBRE	Gancedo	0	431	291	
			General Pinedo	0	277	350	
		DOS DE ABRIL	Hermoso Campo	0	400	293	
		F. J. STA. MARIA de ORO	Chorotis	0	545	351	
			Santa Sylvina	0	470	380	
			Corzuela	0	281	303	
		GENERAL BELGRANO					
		GENERAL DONOVAN	La Escondida.	0	582	277	
			Makallé	5	500	389	
		GRAL. GÜEMES	Colonia Miraflores	0	319	311	
			Fuerte Esperanza	0	230	382	
			Juan José Castelli	0	347	294	
			Nueva Pompeya	0	218	117	
			Puerto Lavalle	0	s/d	143	
		INDEPENDENCIA	Avia Terai	0	246	302	
			Campo Largo	0	222	326	
			Napenay	0	286	258	
		LIB. GRAL. SAN MARTIN	Ciervo Petiso	55	556	380	
			Lib.General San Martín	22	543	480	
			Pampa Almirón	15	380	350	
			Pampa del Indio	34	369	459	
			Pcia. Roca	20	434	342	
		LIBERTAD	Puerto Tirol	5	511	349	
		MAIPU	Tres Isletas	0	319	344	
		MYR. LUIS FONTANA	Cnel. Du Graty	0	469	528	
			Villa Angela	0	483	594	
		NUEVE DE JULIO	Las Breñas	0	280	346	
			O'HIGGINS	La Clotilde	0	498	397
				La Tigra	0	379	327
			San Bernardo	0	636	376	
		PCIA. DE LA PLAZA.	Pcia. de la Plaza	3	634	338	
			PRIMERO DE MAYO	Colonia Benitez	3	570	467
				Margarita Belén	4	580	535
		QUITILIPÍ	El Tacuruzal	0	332	344	
				Quitilipi	3	454	306
		SAN FERNANDO	Basail	0	642	392	
			Resistencia	5	547	362	
		SAN LORENZO	Samuhú	0	450	326	
			Villa Berthet	0	504	406	
		SARGENTO CABRAL	Capitán Solari	2	479	497	
				Colonia Elisa	12	554	325
				Colonia Las Garcitas	2	510	252
			Colonias Unidas	0	487	369	
		TAPENAGA	Ahumonia	0	567	349	
				Charadai	0	609	397
		VEINTICINCO DE MAYO	Machagai	5	457	437	

PROVINCIA	DEPARTAMENTO	LOCALIDAD	16/8 al 22/8 mm	Acumulado Año	
				al 23/08/05	al 22/08/06
MISIONES	CAPITAL	Posadas	s/d	90,5	379
CORRIENTES	BELLA VISTA	Bella Vista	s/d	s/d	203
	CAPITAL	Corrientes	s/d	s/d	277,4
	CONCEPCION	Concepción	s/d	s/d	202
		Tabay	s/d	s/d	15
	CURUZU CUATIA	Curuzú Cuatiá	s/d	s/d	503
	EMPEDRADO	El Sombrero	s/d	s/d	89
		Empedrado	s/d	s/d	138
	ESQUINA	Esquina	s/d	s/d	593,3
	GENERAL ALVEAR	Alvear	s/d	s/d	238
	GENERAL PAZ	Caa Catí	s/d	s/d	25
		Itá Ibaté	s/d	s/d	179
	GOYA	Goya	s/d	s/d	338
	ITUZAINGO	Ituzaingo	s/d	s/d	355
		San Carlos	s/d	s/d	88
	LAVALLE	Gob. Martínez	s/d	s/d	20
		Santa Lucía	s/d	s/d	494
	MBURUCUYA	Mburucuyá	s/d	s/d	0
	MERCEDES	Felipe Yofré	s/d	s/d	227
		Mariano Loza	s/d	s/d	150
		Mercedes	s/d	s/d	364,2
	MONTE CASEROS	Mocoretá	s/d	s/d	314
		Monte Caseros	s/d	s/d	528
	PASO DE LOS LIBRES	Paso de los Libres	s/d	s/d	315,5
	SALADAS	Saladas	s/d	s/d	100
	SAN COSME	San Cosme	s/d	s/d	200
	SAN MARTIN	Colonia Carlos Pellegrini	s/d	s/d	168
		La Cruz	s/d	s/d	316
	SAN MIGUEL	Loreto	s/d	s/d	235
	SAN ROQUE	9 de Julio	s/d	s/d	210
		Chavarría	s/d	s/d	347
	San Roque	s/d	s/d	123	
SANTO TOME	Garruchos	s/d	s/d	398	
	Santo Tomé	s/d	s/d	729	
SAUCE	Sauce	s/d	s/d	190	

PROVINCIA	DEPARTAMENTO	LOCALIDAD	16/8 al 22/8 mm	Acumulado Año	
				al 23/08/05	al 22/08/06
TUCUMAN	BURRUYACU	Burruyacú	s/d	212	s/d
		Estación Garmendia	s/d	233	s/d
		Estación Piedrabuena	s/d	331	s/d
		La Cruz	s/d	217	s/d
		La Ramada	s/d	234	s/d
	CHICLIGASTA	Cañete	s/d	262	s/d
		Delfín Gallo	s/d	327	s/d
		Las Cejas	s/d	236	s/d
	CRUZ ALTA	Los Pereyra	s/d	379	s/d
		Los Ralos	s/d	269	s/d
		Graneros	s/d	231	s/d
	LA COCHA	Taco Ralo	s/d	110	s/d
		La Cocha	s/d	194	s/d
		La Invernada	s/d	182	s/d
	LEALES	Rumi Punco	s/d	149	s/d
Estación Aráoz		s/d	335	s/d	
SALTA	ANTA	J. V. Gonzalez	0	299	668
		Las Lajitas	0	472	727
		Piquete Cabado	0	453	555
		Saravia	0	479	579
		Talavera	0	248	471
	CANDELARIA GENERAL GÜEMES GRAL. J. DE SAN MARTIN	Candelaria	0	250	554
		Güemes	0	295	606
		Embarcación	0	347	981
		Pocitos	s/d	177	s/d
		Tartagal	0	394	1249
	METAN	El Galpón	0	303	701
		Metán	0	248	808
	ORAN	Orán	0	303	945
		Pichanal	0	321	853
	ROS. DE LA FRONTERA	Rosario de la Frontera	0	259	626
JUJUY	EL CARMEN	Ciudad Perico	0	264	529
		El Carmen	0	262	430
		Pampa Blanca	0	213	394
	GENERAL BELGRANO LEDESMA	Capital	0	313	516
		Ledesma	s/d	355	s/d
	SAN PEDRO SANTA BARBARA	Palpalá	0	317	473
		San Pedro	s/d	348	29
		Santa Bárbara	s/d	342	s/d
CATAMARCA	SANTA ROSA	El Bañado	0	340	481
		Los Altos	0	322	435
		San Pedro	0	278	429

# MAPA DE PRECIPITACIONES

SEMANA 16/08/06 al 22/08/06



Fuente: Dirección de Coordinación de Delegaciones